

ARCHIPIÉLAGO  
CHINIJO

RISCO DE FAMARA

HARÍA

BOSQUECILLO

**HARÍA →  
EL BOSQUECILLO**

PUEBLO

LUGAR

PARADA DE GUAGUA

SEGUIR EL CAMINO




Cabildo de Lanzarote





Cabildo de Lanzarote



AULA DE NATURALEZA MÁGUEZ

# SENDERO: HARÍA - EL BOSQUECILLO



1



VOY AL COLEGIO



ENTRO AL COLEGIO



ESPERAMOS LA GUAGUA



SUBIMOS A LA GUAGUA

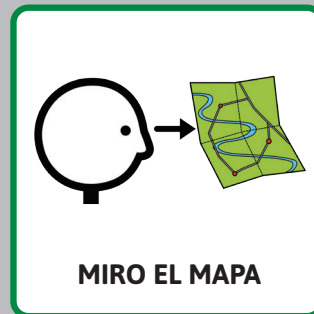


LLEGAMOS A HARÍA

2



ESCUCHAMOS LAS NORMAS



MIRO EL MAPA



COMENZAMOS EL SENDERO



OBSERVAMOS EL RELIEVE



CONTINUAMOS CAMINANDO



Cabildo de Lanzarote




AULA DE NATURALEZA MÁGUEZ


# SENDERO: HARÍA - EL BOSQUECILLO




3




CONOCEMOS LAS PLANTAS



LLEGAMOS A LOS PINOS



COMEMOS EL BOCADILLO



CONTINUAMOS SUBIENDO




LLEGAMOS AL BOSQUECILLO


4



OBSERVAMOS LA ZONA OESTE DE LANZAROTE




SALIMOS DEL BOSQUECILLO



CAMINAMOS HASTA LA GUAGUA



SUBIMOS A LA GUAGUA



LLEGAMOS AL COLEGIO